



**КОМИТЕТ ИМУЩЕСТВЕННЫХ ОТНОШЕНИЙ
АДМИНИСТРАЦИИ ПЕРМСКОГО МУНИЦИПАЛЬНОГО ОКРУГА**

РЕШЕНИЕ
о размещении объектов № 779

Пермский край
Пермский округ

18.04.2023

Комитет имущественных отношений администрации Пермского муниципального округа разрешает Акционерному обществу «Газпром газораспределение Пермь» (ИНН 5902183841, ОГРН 1025900512670, почтовый адрес: 614000, г. Пермь, ул. Петропавловская, 43)

размещение объекта «Газопровод давлением до 1.2 Мпа, для размещения которого не требуется разрешения на строительство»

на землях государственная собственность на которые не разграничена

на срок 1 год с 18.04.2023г. по 17.04.2024г.

Местоположение: Пермский край, м.о. Пермский, с. Троица, ул. Полевая, к дому 64

Приложение: схема предполагаемых к использованию земель или части земельного участка.

Особые условия использования:

1) При установке газопровода учесть параметры ширины проезда улично-дорожной сети, во избежание сужения полосы отвода дороги.

2) При условии получения разрешения на производство земляных работ.

Заместитель председателя комитета
имущественных отношений администрации
Пермского муниципального округа

(подпись, печать)

М.В. Королева



Схема предполагаемых к использованию земель или части земельного участка

Объект: Газопровод давлением до 1.2 Мпа, для размещения которого не требуется разрешения на строительство

Местоположение: расположенных по адресу: Пермский край, м.о. Пермский, с Троица, ул Полевая, к дому 64

Каталог координат, м

№ точки границы	X	Y
н1	516317.13	2264647.12
н2	516311.56	2264648.65
н3	516306.52	2264650.03
н4	516306.32	2264649.24
н5	516303.68	2264638.75
н6	516314.35	2264636.07
н7	516316.97	2264646.48
н1	516317.13	2264647.12

Площадь земель или части земельного участка, кв.м.: 127

Категория земель: земли населенных пунктов

Вид разрешенного использования: -

Описание границ смежных землепользователей:

От точки н1 до точки н2 - земельный участок с кадастровым номером 59:32:3630001:576

От точки н2 до точки н3 - земельный участок с кадастровым номером 59:32:3630001:575

От точки н3 до точки н4 - земли общего пользования


От точки н4 до точки н7 - земельный участок с кадастровым номером 59:32:3630001:1755

От точки н7 до точки н1 - земли общего пользования


Условные обозначения:



- предполагаемый участок земель, на которых планируется размещение объекта




- зоны с особыми условиями использования территории, сведения о которых внесены в ЕГРН



- границы и номер земельного участка, сведения о которых внесены в ЕГРН

:3У1


- обозначение запрашиваемого земельного участка



- границы и номер объекта капитального строительства, сведения о которых внесены в ЕГРН

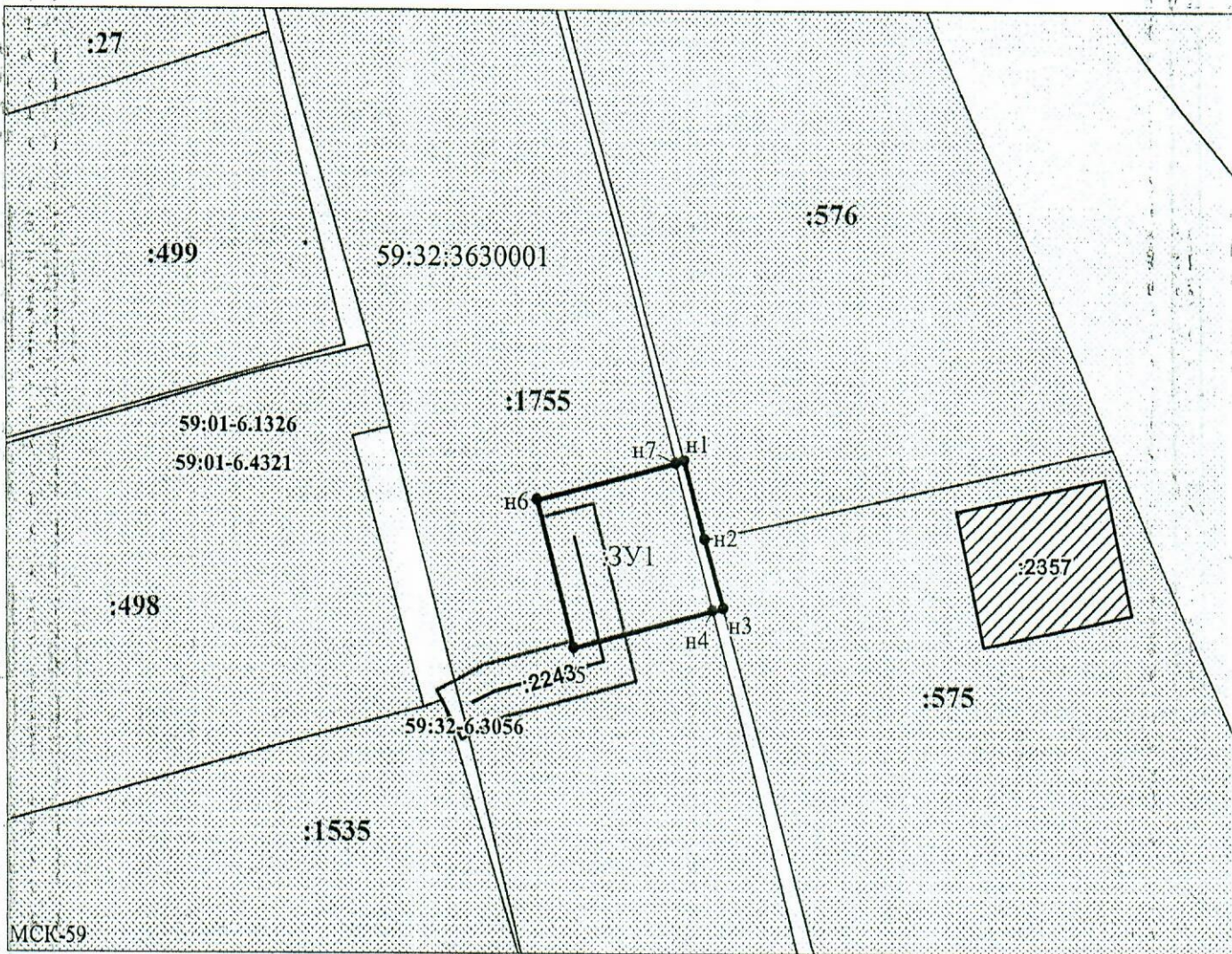
● н1

- характеристика границ земель или части земельного участка



- граница кадастрового квартала

59:32:3630001 - номер кадастрового квартала



Масштаб 1:500

/ Осипова А.Д.

Заявитель:

МП

(подпись, расшифровка подписи)